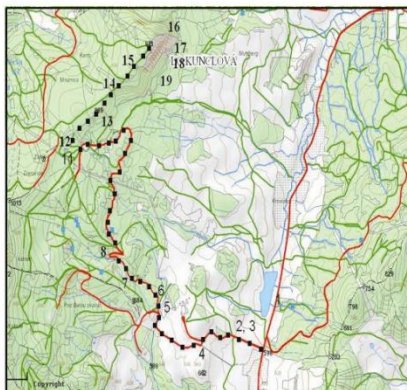


Trasa na Veľký Grič z Východnej šachty

Trasa na Veľký Grič z východnej šachty



Tik Handlová
www.handlova.info
tik@handlova.info

Výrážame z Handlovej - smer Žiar nad Hronom. Míname rybník (1) so striebornou hladinou a rybármi tpeplivo sediacimi na jeho brehu.



1



2




3

Po cca 400 metrov odbočíme doprava. Pred nami cerí zuby biela skala (2) a po pravej strane spoza stromov vykúka cieľ našej cesty - Skalný vrchol Veľkého Griča (3).



Cesta sa rozdeľuje. Hornou by sme sa dostali nad banskú haldu; zvolíme si teda dolnú (4), ktorá nás vedie až pred les. Pri značke „Zákaz vjazdu motorových vozidiel, okrem vozidiel Lesov SR s.p.“ vystupujeme z auta a naša pešia túra sa začína. (5)




Vstupujeme do prítmnia lesa. Hluk civilizácie postupne utíchá, počut len šepot listia a naše kroky. Niekoľko krát sa nás pokúša zlákať lesné chodníčky v tóni lesa (6).

My však pokračujeme po spevnej ceste až po chatu Martinka. Cesta sa príjemne klukáti z jednej srany (7) na druhú a míňame niekoľko skládov dreva (8).



8



9



10

Ideme stále priamo a po 20 minútach prichádzame na odlesnenú časť Veľkého Griča (15) pričom nás uz len chvíľka delí od konečného cieľa.



11

Výrážame vpred. Sklon terénu náhle stúpa, cesta sa rozdeľuje a my sa vyberáme tou vpravo (11).



12


Charakter cesty sa zmenil - uz kráčame po prašnej lesnej ceste a listie nám šuchoce pod nohami (12).




Prudko stúpame, párkrát sa zastavíme, aby sme nabrali dych, ale odmenou za našu námahu je prvý pohľad na širé lesy (13).



Opäť vstupujeme do lesa kde obdivujeme výtvory prírody a narazíme aj na červenú turistickú značku ktorá vedie na Veľký Grič cez banskú kolóniu (14).




16




17

Pod skalnatým zrázom sa rozprestiera v celej svojej kráse Handlovská kotlina so svojím banickým mestom učepeným v diaľke (15). Obdivujeme výhľad krásu a rozmanitosť krajiny (17, 18). A pohľadom zablúdime aj k miestu z ktorého sme vyrazili (19).

Keď si odýchneme, dosýta sa pokocháme na očarujúci kúsok sveta, ktorého sme súčasťou a so široú krajinou za chrbtom sa na pamiatku odfotíme a dáme zbohom tomuto miestu.



18



19

Bicykľom cez hory...

Prievidza – Brezany (5,4 km)

Spája Prievidzu s obcou Brezany. Začiatok je vo vstupnej bráne Lesoparku na sídlisku Kopanice, vedie lesom po tvrdej odvoznnej ceste, z ktorej odbočuje na lesnú cestu až k horárni „Kľočňa“, kde je odpočinkové miesto. Odtiaľ pokračuje po križovatku s tvrdou cestou, vedúcou do obce Brezany. Opačným smerom je odbočka po 1 km.

Tužina – Gápeľ (10 km)

Spája tieto dve obce po odvoznnej ceste v krásnom lesnom prostredí.

Nedožery – Brezany – Malá Čausa – Chrenovec – Jalovec – Ráztočno – Remata (11,6 km)

Trasa začína cca 1 km za Brezanami smerom do doliny Ostrá. Vedie lesom po tvrdej ceste, jednotlivými obcami prechádza po približne rovnako dlhých úsekoch a končí pri kameňolome v Remate, odkiaľ je možnosť napojenia sa na štátnu cestu I/50 Prievidza – Handlová.

Remata – Sklené (4 km)

Trasa začína za podjazdom smerom na Rematu, pokračuje po tvrdej ceste k rekreačnému stredisku Horský hotel Remata – Remata, vychádza z lesa a cez pasienky na hrebeni sa ústi do obce Sklené.

Handlová – Veľká Lehôtka (7,8 km)

Začiatok trasy je na okraji lesa pod Pfaftenbergom, po tvrdej lesnej ceste prichádza k rekreačnému stredisku Tri Studničky, odkiaľ pokračuje lesnou cestou ku križovatke s miestnym názvom „Strieborná jedľa“ a následne do Veľkej Lehôtky.

Handlová – Stanište (6,7 km)

Trasa na križovatke „Strieborná jedľa“ nadväzuje na predchádzajúcu trasu a pokračuje po tvrdej lesnej ceste do obce Hradec. Vedie popri rekreačnom zariadení štátnych lesov Stanište

Značované turistické trasy v regióne Horná Nitra

Červená značka:

- Čičmany – Fačkovské sedlo – Závozy – Vyšehradské sedlo – Chrenovské lazy – Sedlo pod Vysokou (60,5 km)
- Veľké Pole – Vtáčnik – Handlová (37 km)

Modrá značka:

- Chrenovec – Chrenovské lazy (6 km)
- Ráztočno – Sklené pri Handlovej (9 km)

Zelená značka:

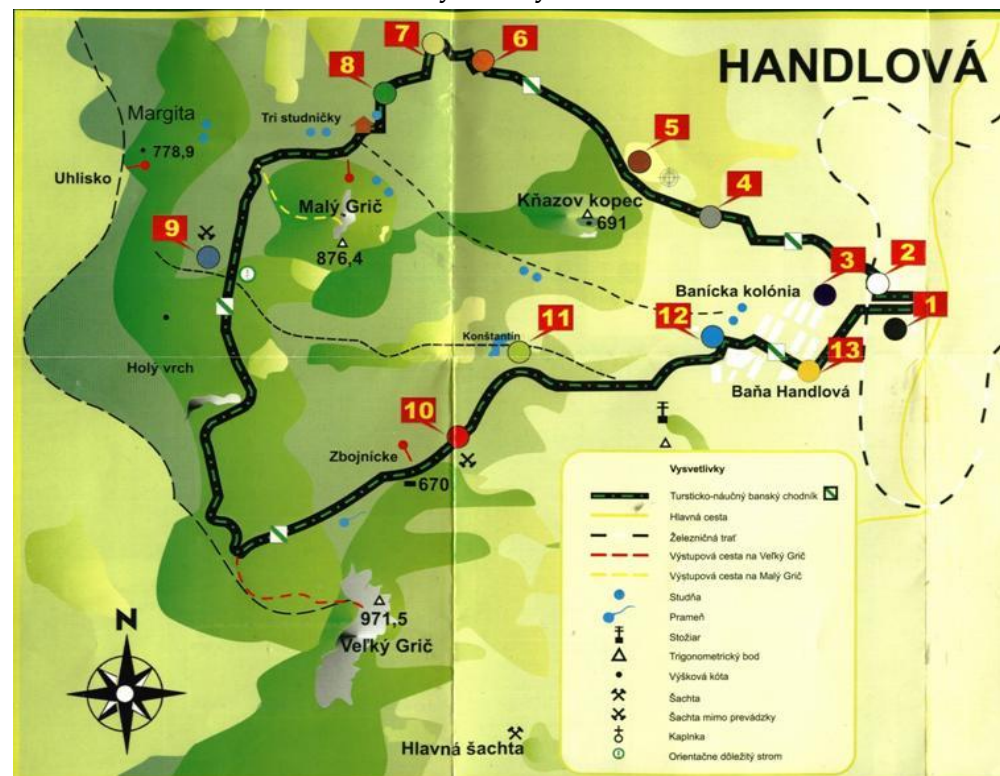
- Prievidza – Handlová (16 km)
- Handlová – Sedlo pod Vysokou (6 km)

Žltá značka:

- Handlová – Bralová skala (8 km)
- Prievidza – Veľký Grič (14 km)

S batohom cez hory...

Banský náučný chodník



Popis trasy:

1. **Banské múzeum** – nachádza sa na ul. SNP, mapa chodníka
2. **Robotnícky dom** – nachádza sa na ul. Ligetská, bývalé centrum kultúrneho a spoločenského života mesta
3. **Hladové námestie** – bývalé trhovisko, neskôr miesto zhromažďovania baníkov
4. **Kapinka** – znovupostavená a vysvätená v roku 2009, zasvätená Sedembolestnej Panne Márii
5. **Jedna studnička** – oddychová zóna
6. **Výchoz sloja** – výstup uhoľného sloja na povrch
7. **Štôľňa „Tri studničky“** – v minulosti razená za účelom zníženia rýchlosti banských vetrov
8. **Tri studničky** – oddychová zóna
9. **Vetracia jama Zlatá jedľa** – miesto vetracej jamy je 500 m od hlavného chodníka
10. **Séverná vetracia šachta** – v súčasnosti zrekultivovaná
11. **Jazero Konštantín** – bývalý povrchový lom
12. **Banská kolónia** – hostinec s „Pivným otčenášom“
13. **Baňa Handlová** – areál súčasného banského závodu